


k.ú. PASOHLÁVKY

k.ú. MUŠOV

k.ú. DOLNÍ DUNAJOVICE

k.ú. BROD NAD DYJÍ

Polohopis odvozen z digitální katastrální mapy © ČÚZK



### VEŘEJNĚ PROSPĚŠNÉ STAVBY A OPATŘENÍ, PRO KTERÉ JE MOŽNÉ VYVLASTNIT PRÁVA K POZEMKŮM A STAVBÁM


VEŘEJNĚ PROSPĚŠNÉ STAVBY (k rozvoji nebo ochraně území obce, kraje a státu)



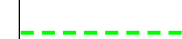
DT veřejná dopravní a technická infrastruktura (plochy komunikací pro motorovou dopravu a plochy pro inženýrské sítě a stavby technického vybavení s nimi provozně související zařízení)



rušené veřejně prospěšné stavby



T veřejná technická infrastruktura (plochy, vedení a stavby technického vybavení s nimi provozně související zařízení, například vodovody, kanalizace, stavby a zařízení pro nakládání s odpady, energetická vedení, kabely veřejné komunikační sítě).



plynové vedení STL



vodovodní řady zásobovací (dolní tlakové pásmo)



kanalizace dešťová



kanalizace splašková gravitační

### VEŘEJNĚ PROSPĚŠNÉ STAVBY A VEŘEJNÁ PROSTRANSTVÍ, PRO KTERÉ JE MOŽNÉ UPLATNIT PŘEDKUPNÍ PRÁVO



P plochy pro veřejná prostranství

### INFORMATIVNÍ ÚDAJE




hranice katastrálních území



hranice řešeného území

# ÚP PASOHLÁVKY ZMĚNA č. 3



VÝKRES VEŘEJNĚ PROSPĚŠNÝCH STAVEB,  
OPATŘENÍ A ASANACÍ 1 : 5.000

č.výkr.

I.C

Objednatel: Obec Pasohlávky, Pasohlávky 1, 691 22 Pasohlávky  
Projektant: AR projekt, s.r.o., Hvězdoslavova 1183/29, 627 00 Brno  
Datum zpracování: 06/2020



Vedoucí projektant:  
Ing.arch. Milan Hučík  
(autorizace ČKA 02 483)

Vypracoval: Ing. arch. Milan Hučík  
Ing. arch. Jana Kratochvílová